



MUNICIPALITY OF PAGGAIO

EUROPEAN TERRITOREAL COOPERATION PROGRAMME «GREECE—BULGARIA 2007-2013»

PROJECT: Joint Efforts for Flood risk Management (JEFMAN)

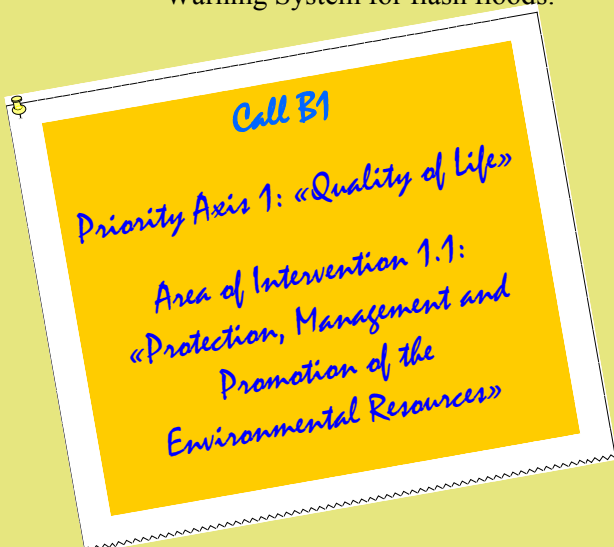
Brief Description of the Project:

The Project refers to the joint management of the floods risks. Particularly it will have two interventions to control one stream in Avli and one in Messoropi and a similar action in Borino.

The project also implements a pilot Early Warning System for flash floods.



The project is implemented in the Municipality of Paggaio (Lead Partner) and 2nd Partner the Municipality of Borino in Smolyan—Bulgaria



The Programme is co-funded by the European Union (ERDF) and National Funds of Greece and Bulgaria

ΠΡΟΓΡΑΜΜΑ ΕΥΡΩΠΑΪΚΗΣ ΕΔΑΦΙΚΗΣ ΣΥΝΕΡΓΑΣΙΑΣ «ΕΛΛΑΔΑ—ΒΟΥΛΓΑΡΙΑ 2007-2013»

ΈΡΓΟ: Κοινές Προσπάθειες για τη Διαχείριση κινδύνων πλημμυρών (JEFMAN)

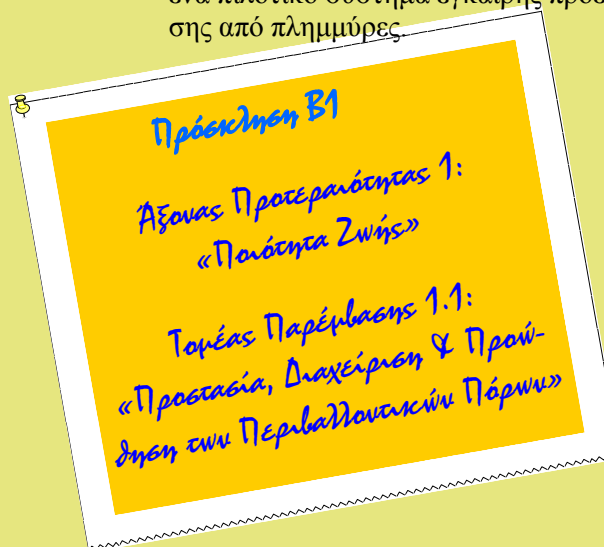
Σύντομη Περιγραφή του Έργου:

Το έργο αφορά στην κοινή αντιμετώπιση κινδύνων από πλημμύρες. Ειδικότερα αφορά σε 2 δράσεις αντιπλημμυρικών παρεμβάσεων στην Αυλή και στη Μεσορρόπη και μία ανάλογη δράση στο Μπόρινο.

Επίσης στο πλαίσιο του έργου υλοποιείται ένα πιλοτικό σύστημα έγκαιρης προειδοποίησης από πλημμύρες



Το Έργο υλοποιείται στο Δήμο Παγγαίου (επικεφαλής εταίρο) και 2ο εταίρο το Δήμο Μπόρινο στο Σμόλιαν της Βουλγαρίας



Το Πρόγραμμα συγχρηματοδοτείται από την Ευρωπαϊκή Ένωση (ΕΤΠΑ) και από Εθνικούς Πόρους της Ελλάδας και της Βουλγαρίας

ΠΡΟΓΡΑΜΜΑ ΕΥΡΩΠΑΪΚΗΣ ΕΔΑΦΙΚΗΣ ΣΥΝΕΡΓΑΣΙΑΣ «ΕΛΛΑΔΑ—ΒΟΥΛΓΑΡΙΑ 2007-2013»

ΈΡΓΟ: Κοινές Προσπάθειες για τη Διαχείριση κινδύνων πλημμυρών (JEFMAN)

ΠΟΡΕΙΑ ΥΛΟΠΟΙΗΣΗΣ ΣΤΟ ΔΗΜΟ ΠΑΓΓΑΙΟΥ

Οι τεχνικές εργασίες των αντιπλημμυρικών έργων στους οικισμούς Αυλής και Μεσορόπης, σχεδόν ολοκληρώθηκαν και θα παραδοθούν στο επόμενο διάστημα.

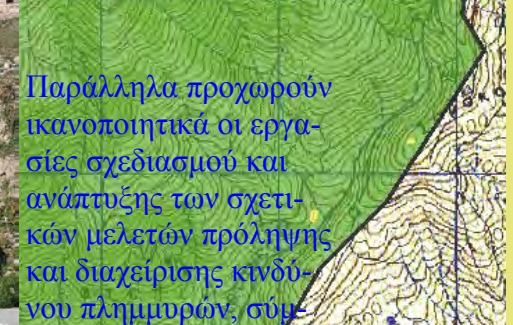
Ολοκληρώθηκαν οι εργασίες τοποθέτησης των σταθμών μέτρησης (τρεις τοπικοί μετεωρολογικοί σταθμοί (σε Δωμάτια Μουσθένη, Μεσορόπη) και τρεις υδρομετρικοί σταθμοί σε δύο χειμάρρους στη Μουσθένη και σε έναν χειμάρρο στη Μεσορόπη)) οι οποίοι θα χρησιμοποιούνται στο πλαίσιο της ανάπτυξης ενός πιλοτικού συστήματος έγκαιρης προειδοποίησης.

Επίσης οι ειδικές μελέτες για την επικινδυνότητα στην περιοχή (χάρτες τρωτότητας, κλπ) ολοκληρώθηκαν από τον ανάδοχο και παραδόθηκαν.



ΠΟΡΕΙΑ ΥΛΟΠΟΙΗΣΗΣ ΣΤΟ ΔΗΜΟ ΜΠΟΡΙΝΟ

Ο Δήμος Μπόρινο προχώρησε στην υλοποίηση του 95% περίπου των τεχνικών έργων και η ικανοποίηση των κατοίκων από το έργο το οποίο βελτιώνει σημαντικά και πολύπλευρα την ποιότητα ζωής τους είναι ιδιαίτερα μεγάλη.



Κίνδυνος Πλημμύρας

- Πολύ χαμηλός
- Χαμηλός
- Μέσος
- Υψηλός
- Πολύ υψηλός



0 0.35 0.7 1.4 Kilometers

Παράλληλα προχωρούν ικανοποιητικά οι εργασίες σχεδιασμού και ανάπτυξης των σχετικών μελετών πρόληψης και διαχείρισης κινδύνου πλημμυρών σύμφωνα με την οδηγία

2007/60/ΕΚ της Ε.Ε. που προβλέπει προκαταρκτικές μελέτες αξιολόγησης κινδύνου ως το τέλος του 2011 και οριστικές μελέτες ως το τέλος του 2015, συμπεριλαμβανομένων συμπερασμάτων και σχεδίων δράσης πρόληψης.